



REGIONE UMBRIA

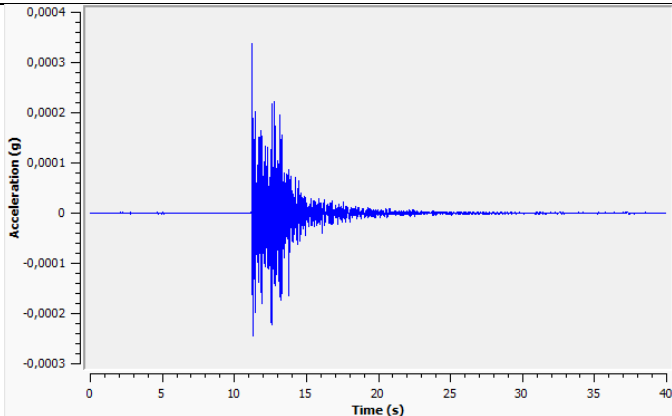
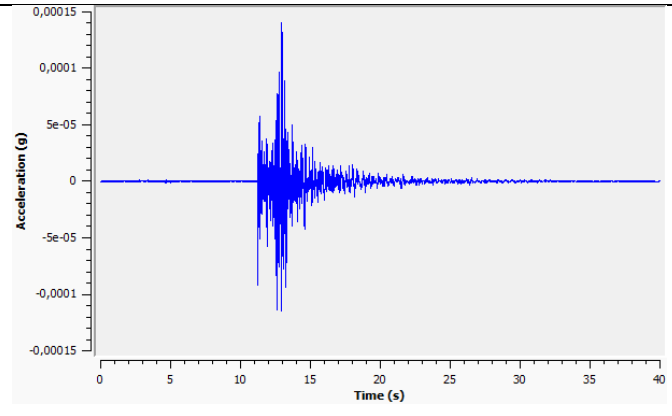
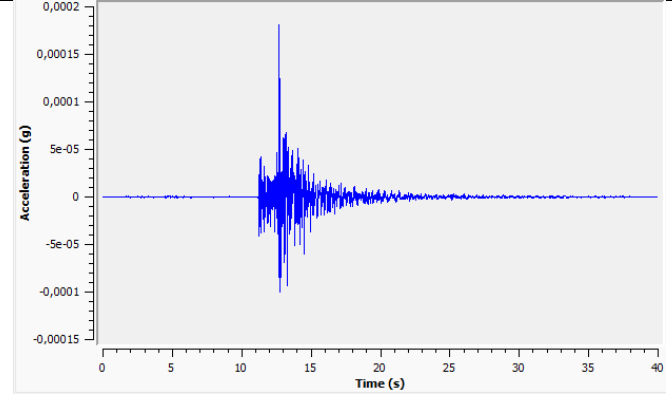


OSSERVATORIO SISMICO "A.BINA"

BANCA DATI ACCELEROMETRICI RESIR- ACCELEROGRAMMI ACQUISITI DA STAZIONI ACCELEROMETRICHE

Data ed ora (UTC) del terremoto	Località più vicina	Magnitudo	Località della registrazione
07/01/2024 00.31	Cascia	2.0	Cascia

STAZIONE DI CASCIA Sigla: 2741 Localizzazione (wgs 84): Lat. 42.71779, long 13.01653 cat. NTC 17/01/18: C

	<p>Componente verticale</p> <p>2024-01-07-0031-20S.2741_001_CHZ</p> <p>Unità di misura dell'accelerazione: g</p> <p>Campionamento: 0.005 Hz (200 cps)</p> <p>n. dati: 8000</p> <p>pga: 0.000337 g</p>
	<p>Componente orizzontale N-S</p> <p>2024-01-07-0031-20S.2741_001_CHN</p> <p>Unità di misura dell'accelerazione: g</p> <p>Campionamento: 0.005 Hz (200 cps)</p> <p>n. dati: 8000</p> <p>pga: 0.000140 g</p>
	<p>Componente orizzontale E-W</p> <p>2024-01-07-0031-20S.2741_001_CHE</p> <p>Unità di misura dell'accelerazione: g</p> <p>Campionamento: 0.005 Hz (200 cps)</p> <p>n. dati: 8000</p> <p>pga: 0.000181 g</p>